

Das Weinerlebnisland Sachsen genießen









Sehr geehrte Gäste und Besucher!

Nutzen Sie das Google Kartenmodul zur schnellen Übersicht. Ihre Wunschregion heranzoomen und Sie finden Informationen zur Lage, Adresse, Telefon, Mailadresse und Internetseite bis hin zur Routen Berechnung für eine stressfreie Anreise. Besuchen Sie unsere Genusswelten im Weinerlebnisland Sachsen zwischen Dresden und Torgau.

Wir freuen uns auf Ihren Besuch.

Ihr Team des Weinerlebnislandes Sachsen

Tooltip-Text

Firma	Postleitzahl	Ort	Straße	Straße		Route
Neumann's Dampfschiff	01640	Coswig/OT Sörnewitz	Dresdner Str. 290	Dresdner Str. 290		Route
Cafe am Dom	01662	Meißen	Domplatz 5	Domplatz 5		Route
Domkeller	01662	Meißen	Domplatz9	Domplatz9		Route
Kaffee- & Weinstube	01662	Meißen	Fleischergasse 4	Fleischergasse 4		Route
Gasthaus zur Altstadt	01662	Meißen	Görnische Gasse 42	Görnische Gasse 42		Route
Ratskeller	01662	Meißen	Markt 1	Markt 1		Route
Gaststätte Landhaus Nassau	01662	Meißen	Nassauweg 1	Nassauweg 1		Route
Volieren am Landhaus Nassau	01662	Meißen	Nassauweg 1	Nassauweg 1		Route

Firma	Postleitzahl	Ort	Straße	Straße	
4 Jahreszeiten	01662	Meißen	Neugasse 2	Neugasse 2	Route
Pension Schweizerhaus	01662	Meißen	Rauentalstr. 1	Rauentalstr. 1	Route

Seite 1 von 2

- [1](#)
- [2](#)
- [Vorwärts](#)

```
function cm_mapabove_437_allowGoogleMaps() { document.cookie = 'cm_googlemaps=ok; max-age= ;
path=/'; var mapsSrc = document.createElement('script'); mapsSrc.type = 'text/javascript'; mapsSrc.src = 'h
ttps://maps.googleapis.com/maps/api/js?language=de&key=AIZAyBLBiWWSiWdgbTLGORrsNNIUF4tb
G13aR8'; document.getElementsByTagName('head')[0].appendChild(mapsSrc);
window.setTimeout("cm_mapabove_437_initialize()", 500); } // Function will be executed after page load
var cm_active_marker=null; var cm_active_info=null; function
getMarker(url,pkt,txt,color,myIcon,map,clickable,isDefault) { var info; var markerIcon; var marker; if
(myIcon != "") { var markerImg = new google.maps.MarkerImage(myIcon); var markerShadow = new
google.maps.MarkerImage(""); marker = new google.maps.Marker({ icon:markerImg, position:pkt,
map:map }); } else { if (color!="") { markerImg = new
google.maps.MarkerImage("https://www.google.com/intl/en_us/mapfiles/ms/micons/"+color+"-dot.png");
// markerIcon.iconSize = new GSize(32,32); marker = new google.maps.Marker({ icon:markerImg,
position:pkt, map:map }); } else { marker = new google.maps.Marker({ position:pkt, map:map }); } } info
= new google.maps.InfoWindow({ content: txt }); if (clickable) { google.maps.event.addListener(marker,
"click", function() { window.location.href=url }); } google.maps.event.addListener(marker, "mouseover",
function() { if (cm_active_marker!=null) { cm_active_info.close(map,cm_active_marker); }
cm_active_info=info; cm_active_marker=marker; info.open(map,marker); }); if (isDefault) {
cm_active_marker=marker; cm_active_info=info; } return marker; } function
cm_mapabove_437_initialize() { if(!window.google){ return false; }
//----- var mapOptions = { center: new google.maps.LatLng(), scrollwheel:
true, mapTypeControl: true, mapTypeControlOptions: { style:
google.maps.MapTypeControlStyle.DEFAULT }, zoomControl: true, zoomControlOptions: { style:
google.maps.ZoomControlStyle.DEFAULT }, mapTypeId: google.maps.MapTypeId.ROADMAP, } var
map = new google.maps.Map(document.getElementById("cm_mapabove_437"),mapOptions); var bounds
= new google.maps.LatLngBounds(); var icon = new google.maps.MarkerImage(); var mapmarkers=[]; var
marker; marker = getMarker( 'Gaststätten_und_Restaurants/show/75.html', new
google.maps.LatLng(51.13593,13.52542), '
```

[Neumann's Dampfschiff](#)

Dresdner Str. 290
01640 Coswig/OT Sörnewitz

Webseite:

Gaststätten

[Route berechnen](#)

```
'",", map, true, false ); // map.addOverlay(marker); bounds.extend(marker.getPosition());  
mapmarkers.push(marker); marker = getMarker( 'Gaststätten_und_Restaurants/show/219.html', new  
google.maps.LatLng(51.1659716,13.47146470), '
```

[Cafe am Dom](#)

Domplatz 5
01662 Meißen

Webseite:

Gaststätten

[Route berechnen](#)

```
'",", map, true, false ); // map.addOverlay(marker); bounds.extend(marker.getPosition());  
mapmarkers.push(marker); marker = getMarker( 'Gaststätten_und_Restaurants/show/218.html', new  
google.maps.LatLng(51.1657928,13.470615700), '
```

[Domkeller](#)

Domplatz9
01662 Meißen

Webseite:

Gaststätten

[Route berechnen](#)

```
'",", map, true, false ); // map.addOverlay(marker); bounds.extend(marker.getPosition());  
mapmarkers.push(marker); marker = getMarker( 'Gaststätten_und_Restaurants/show/213.html', new  
google.maps.LatLng(51.162330999,13.4710668999), '
```

[Kaffee- & Weinstube](#)

Fleischergasse 4
01662 Meißen

Webseite:

Gaststätten

[Route berechnen](#)

```
', "", map, true, false ); // map.addOverlay(marker); bounds.extend(marker.getPosition());  
mapmarkers.push(marker); marker = getMarker( 'Gaststätten_und_Restaurants/show/217.html', new  
google.maps.LatLng(51.1620875,13.470818000), '
```

[Gasthaus zur Altstadt](#)

Görnische Gasse 42
01662 Meißen

Webseite:

Gaststätten

[Route berechnen](#)

```
', "", map, true, false ); // map.addOverlay(marker); bounds.extend(marker.getPosition());  
mapmarkers.push(marker); marker = getMarker( 'Gaststätten_und_Restaurants/show/211.html', new  
google.maps.LatLng(51.1633284,13.470418600), '
```

[Ratskeller](#)

Markt 1
01662 Meißen

Webseite:

Gaststätten

[Route berechnen](#)

```
', "", map, true, false ); // map.addOverlay(marker); bounds.extend(marker.getPosition());  
mapmarkers.push(marker); marker = getMarker( 'Gaststätten_und_Restaurants/show/55.html', new  
google.maps.LatLng(51.1715600,13.5170162), '
```

[Gaststätte Landhaus Nassau](#)

Nassauweg 1
01662 Meißen

Webseite:

Gaststätten

[Route berechnen](#)

```
', "", "", map, true, false ); // map.addOverlay(marker); bounds.extend(marker.getPosition());  
mapmarkers.push(marker); marker = getMarker( 'Gaststätten_und_Restaurants/show/131.html', new  
google.maps.LatLng(51.1715600,13.5170162), '
```

[Volieren am Landhaus Nassau](#)

Nassauweg 1
01662 Meißen

Webseite:

Gaststätten

[Route berechnen](#)

```
', "", "", map, true, false ); // map.addOverlay(marker); bounds.extend(marker.getPosition());  
mapmarkers.push(marker); marker = getMarker( 'Gaststätten_und_Restaurants/show/214.html', new  
google.maps.LatLng(51.1616197,13.472024299), '
```

[4 Jahreszeiten](#)

Neugasse 2
01662 Meißen

Webseite:

Gaststätten

[Route berechnen](#)

```
', "", "", map, true, false ); // map.addOverlay(marker); bounds.extend(marker.getPosition());  
mapmarkers.push(marker); marker = getMarker( 'Gaststätten_und_Restaurants/show/71.html', new  
google.maps.LatLng(51.1572788,13.4645185), '
```

[Pension Schweizerhaus](#)

Rauhentalstr. 1

Webseite:

Gaststätten

[Route berechnen](#)

```
' , " , " , map, true, false ); // map.addOverlay(marker); bounds.extend(marker.getPosition());
mapmarkers.push(marker); // var markerCluster = new MarkerClusterer(map, mapmarkers); // $code
.= 'var markerCluster = new MarkerClusterer(map, mapmarkers);';
//map.setZoom(map.getBoundsZoomLevel(bounds)-1);\n map.setCenter(bounds.getCenter()); //
map.setCenter(new google.maps.LatLng('52.3402700','9.7709900')); map.fitBounds(bounds);
google.maps.event.addListenerOnce(map, "zoom_changed", function() { if (map.getZoom()>9)
map.setZoom(9); }); } if(window.addEventListener) { window.addEventListener('domready', function() {
cm_mapabove_437_initialize(); }); } else if(typeof jQuery == "function") {
jQuery(document).ready(function(){ cm_mapabove_437_initialize(); }); } else {
window.setTimeout("cm_mapabove_437_initialize()", 500); }
```